

Plánování v oblasti vod

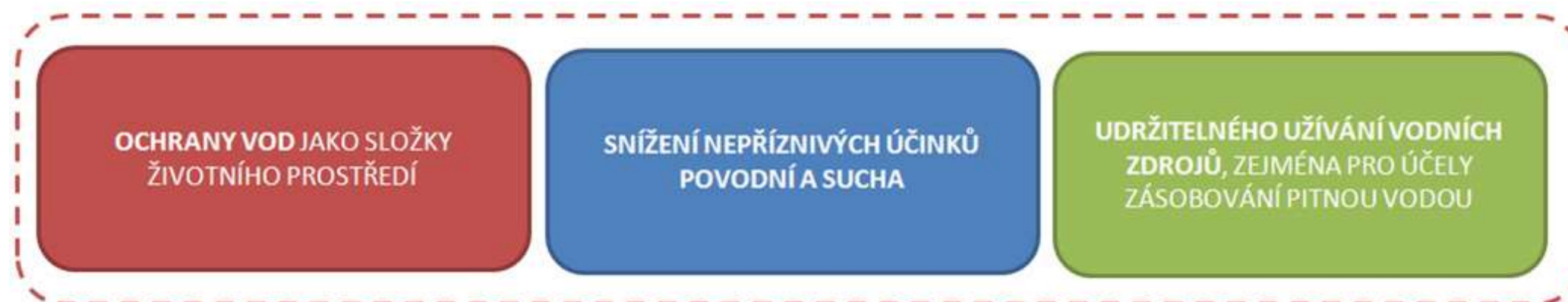
Plány povodí

KPOV
2. prosince 2016



Plánování v oblasti vod – plány povodí

- Plánování v oblasti je **soustavná koncepční činnost**, kterou zajišťuje stát, a jeho účelem je vymezit a vzájemně harmonizovat veřejné zájmy

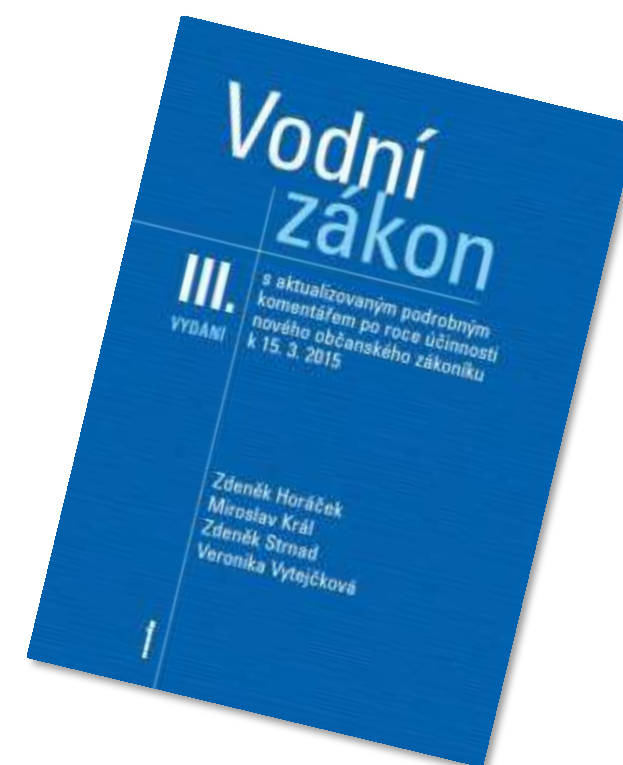


- V rámci plánování v oblasti vod se **pořizují plány povodí a plány pro zvládání povodňových rizik**. Tyto plány **jsou podkladem pro výkon veřejné správy, zejména pro územní plánování a vodoprávní řízení**.
- Implementuje požadavky Směrnice Evropského parlamentu a Rady 2000/60/ES** ze dne 23. října 2000 ustavující rámec pro činnost Společenství v oblasti vodní politiky (tzv. Rámcová směrnice o vodách - RSV)
- Hlavním cílem RSV je dosažení dobrého stavu vod** do roku 2015 s možností prodloužení lhůty na maximálně dvě následující aktualizace plánů, které probíhají v šestiletých obdobích (nejpozději do roku 2027, s výjimkou případů, kdy přírodní podmínky jsou takové, že stanovených cílů nemůže být v těchto obdobích dosaženo).

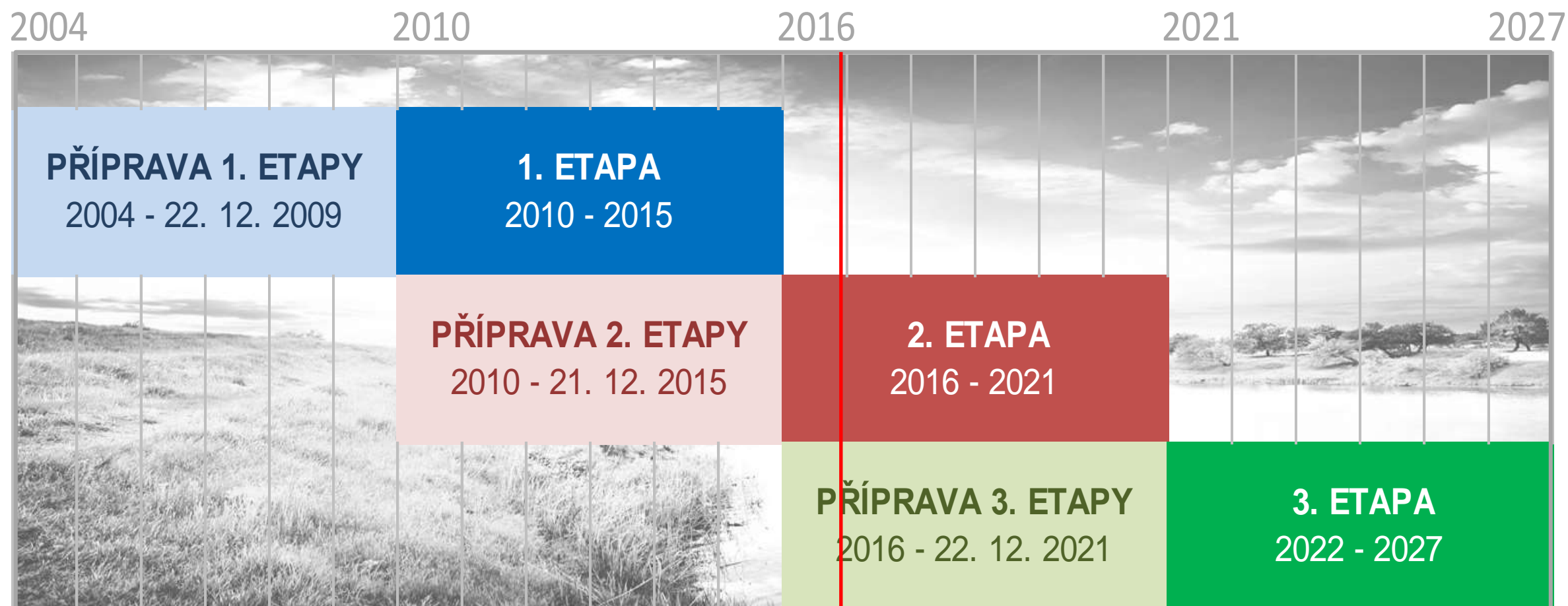


Plánování v oblasti vod – legislativní rámec

- **Do české legislativy je zakotveno v Hlavě IV vodního zákona (§ 23 - § 26)**
- Obsah plánů povodí, způsob zpřístupnění přípravných prací a návrhů plánů povodí pro aktivní zapojení uživatelů vody a veřejnosti upravuje **vyhláška č. 24/2011 Sb., o plánech povodí a plánech pro zvládání povodňových rizik**
- Rozsah dílčích povodí k mezinárodním oblastem povodí stanovuje **vyhláška č. 393/2010 Sb., o oblastech povodí**
- **Hlavním nástrojem** k dosažení cílů uvedených v plánech povodí a plánech pro zvládání povodňových rizik **jsou Programy opatření** (§ 26 odst 1) VZ).



Plánovací období



Opatření přijatá k dosažení cílů ochrany vod v programu opatření je nutno uskutečnit do 3 let od schválení plánů povodí.



Plány povodí – struktura plánů povodí a její změny

1. plánovací období

2. a 3. plánovací období

Mezinárodní úroveň

3 mezinárodní plány povodí

3 mezinárodní plány povodí

Národní úroveň



Plán hlavních povodí
České republiky
(PHP)



Národní plán povodí
Labe/Odry/Dunaje
(NPP)

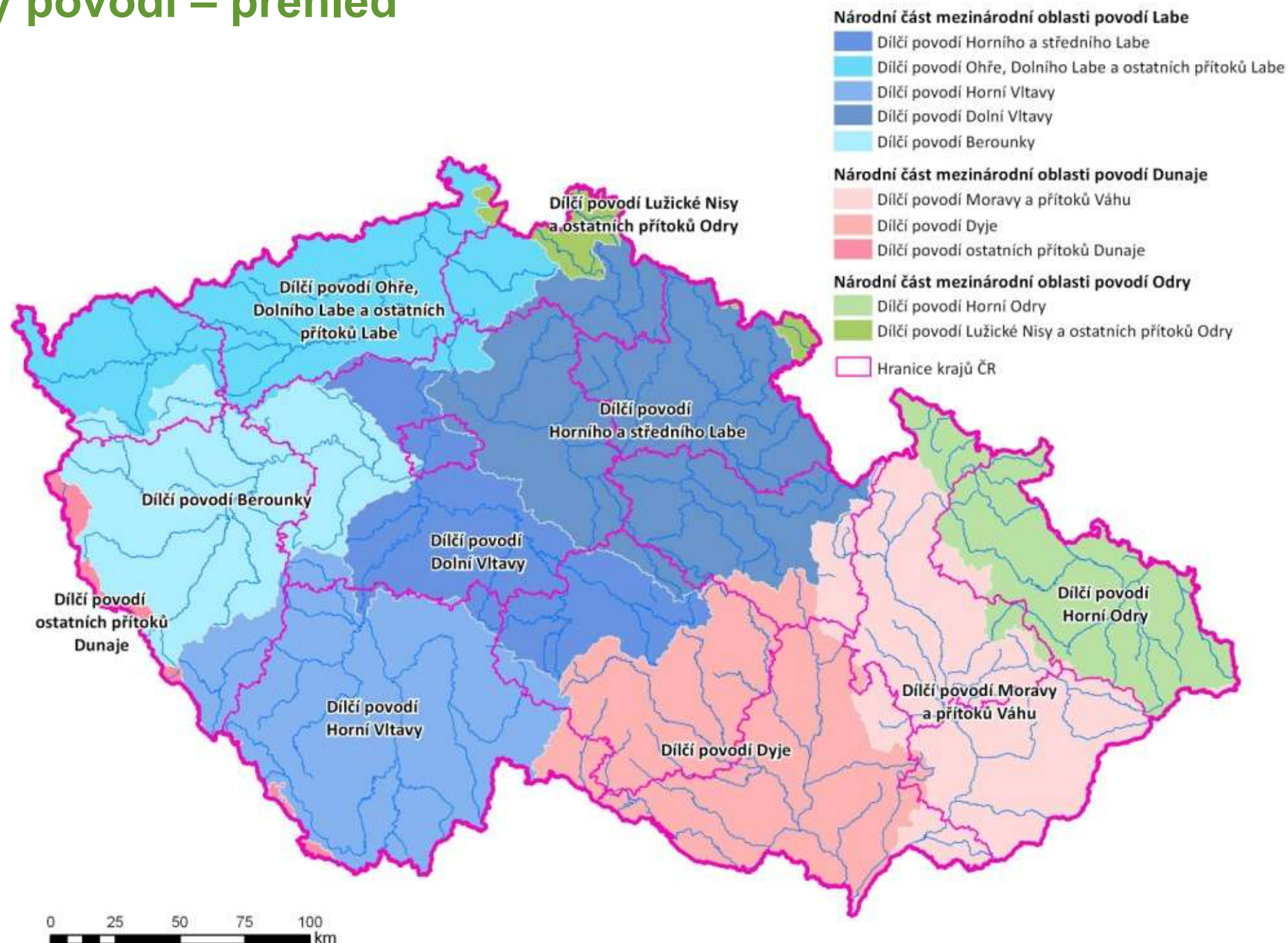
Dílčí úroveň

8 plánů oblasti povodí
(POP)

10 plánů dílčích povodí
(PDP)



Plány povodí – přehled



Mezinárodní úroveň

MŽP a MZe spolupracují v rámci mezinárodních komisí na zpracování mezinárodních plánů povodí. Mezinárodní spolupráce je dále zajišťována na hraničních vodách.

Národní úroveň

Národní plány povodí pořizuje MZe a MŽP ve spolupráci s příslušnými správci povodí a místně příslušnými krajskými úřady. **Národní plány povodí schvaluje vláda.**

Národní plány povodí **stanoví cíle:**

- a) pro ochranu a zlepšování stavu povrchových a podzemních vod a vodních ekosystémů,*
- b) ke snížení nepříznivých účinků povodní a sucha,*
- c) pro hospodaření s povrchovými a podzemními vodami a udržitelné užívání těchto vod pro zajištění vodohospodářských služeb a*
- d) pro zlepšování vodních poměrů a pro ochranu ekologické stability krajiny.*

Dále **obsahují souhrny programů opatření k dosažení uvedených cílů a stanoví strategii jejich financování.**

Dílčí úroveň

Plány dílčích povodí pořizují správci povodí podle své působnosti ve spolupráci s příslušnými krajskými úřady a ve spolupráci s ústředními vodoprávními úřady. Plány dílčích povodí **schvalují podle své územní působnosti kraje.**

Plány dílčích povodí **stanoví návrhy programů opatření**, které jsou nutné k dosažení cílů pro dané dílčí povodí na základě zjištěného stavu povrchových a podzemních vod, hodnocení povodňových rizik, potřeb užívání vodních zdrojů, a **časový plán jejich uskutečnění.**

NPP a PDP pro 2. plánovací období – současný stav

Národní úroveň



Národní plán povodí
Labe/Odry/Dunaje
(NPP)

- **Schváleny usnesením Vlády ČR č. 1083 ze dne 21.12.2015.**
- MZe následně vydalo NPP **jako opatření obecné povahy**, a to jejich kapitoly:
 - IV (Cíle pro povrchové vody, podzemní vody a chráněné oblasti vázané na vodní prostředí), konkrétně podkapitoly IV.1, IV.2, IV.3, IV.4 a IV.5
 - V (Souhrn opatření k dosažení cílů).
- **OOP nabylo účinnosti 28. 1. 2016.**
- **NPP procházely procesem SEA**

Dílčí úroveň

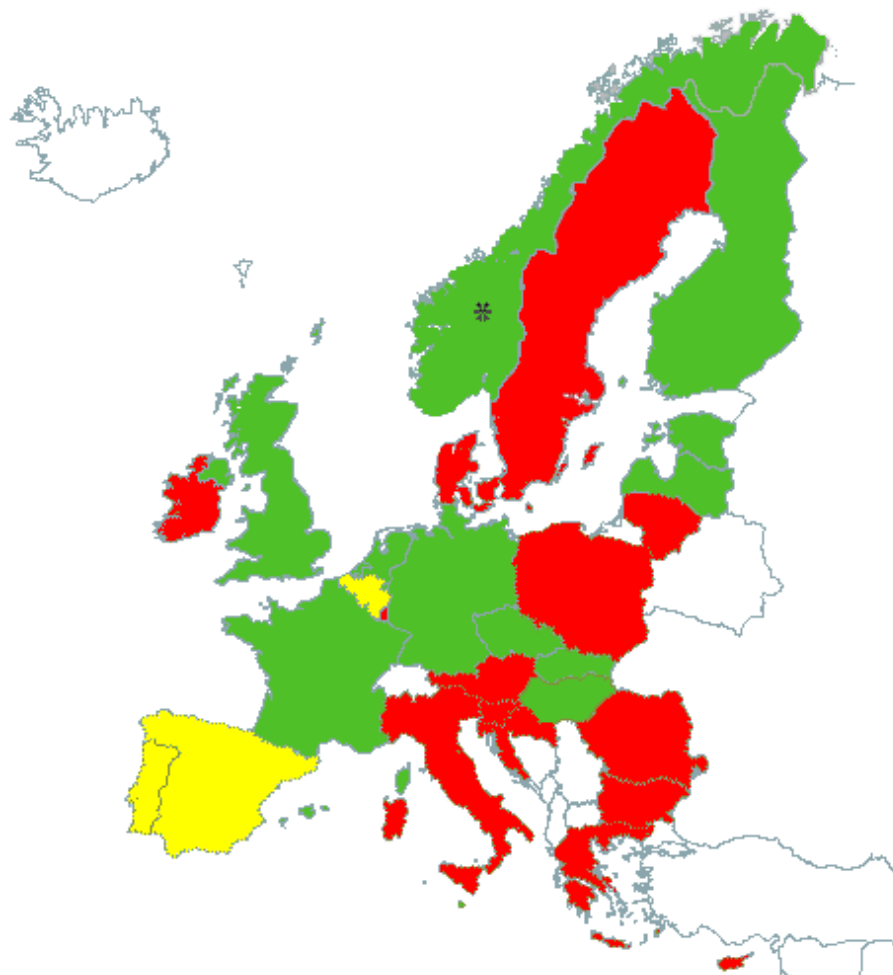
10 plánů dílčích povodí
(PDP)

Schválily jednotlivé kraje v samostatné působnosti v průběhu 1. poloviny roku 2016

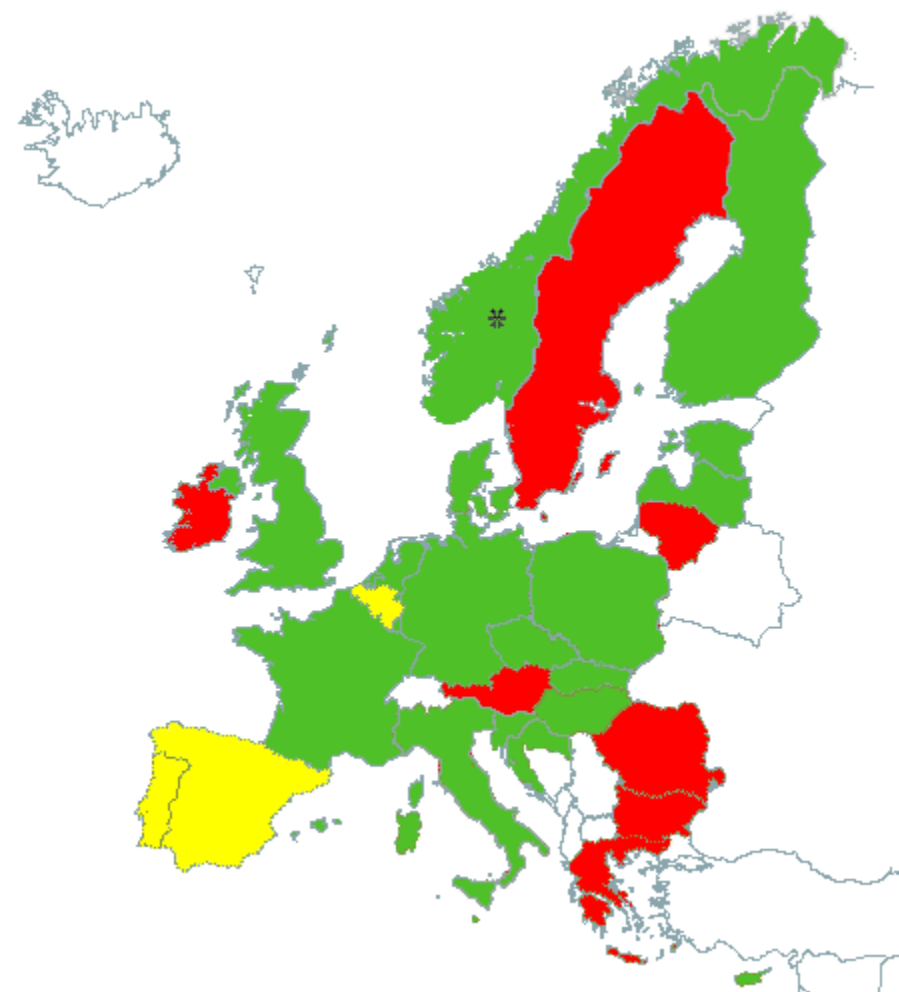


Přehled stavu schválení plánů povodí pro 2. plánovací období v ČS EU

stav k 8/2016



stav k 11/2016



Obsah plánů povodí

ÚVOD

I. CHARAKTERISTIKY ČÁSTI MEZINÁRODNÍ OBLASTI POVODÍ NA ÚZEMÍ ČESKÉ REPUBLIKY

II. UŽÍVÁNÍ VOD A DOPADY LIDSKÉ ČINNOSTI NA STAV VOD

III. MONITORING A HODNOCENÍ STAVU

IV. CÍLE PRO POVRCHOVÉ VODY, PODZEMNÍ VODY A CHRÁNĚNÉ OBLASTI VÁZANÉ NA VODNÍ PROSTŘEDÍ

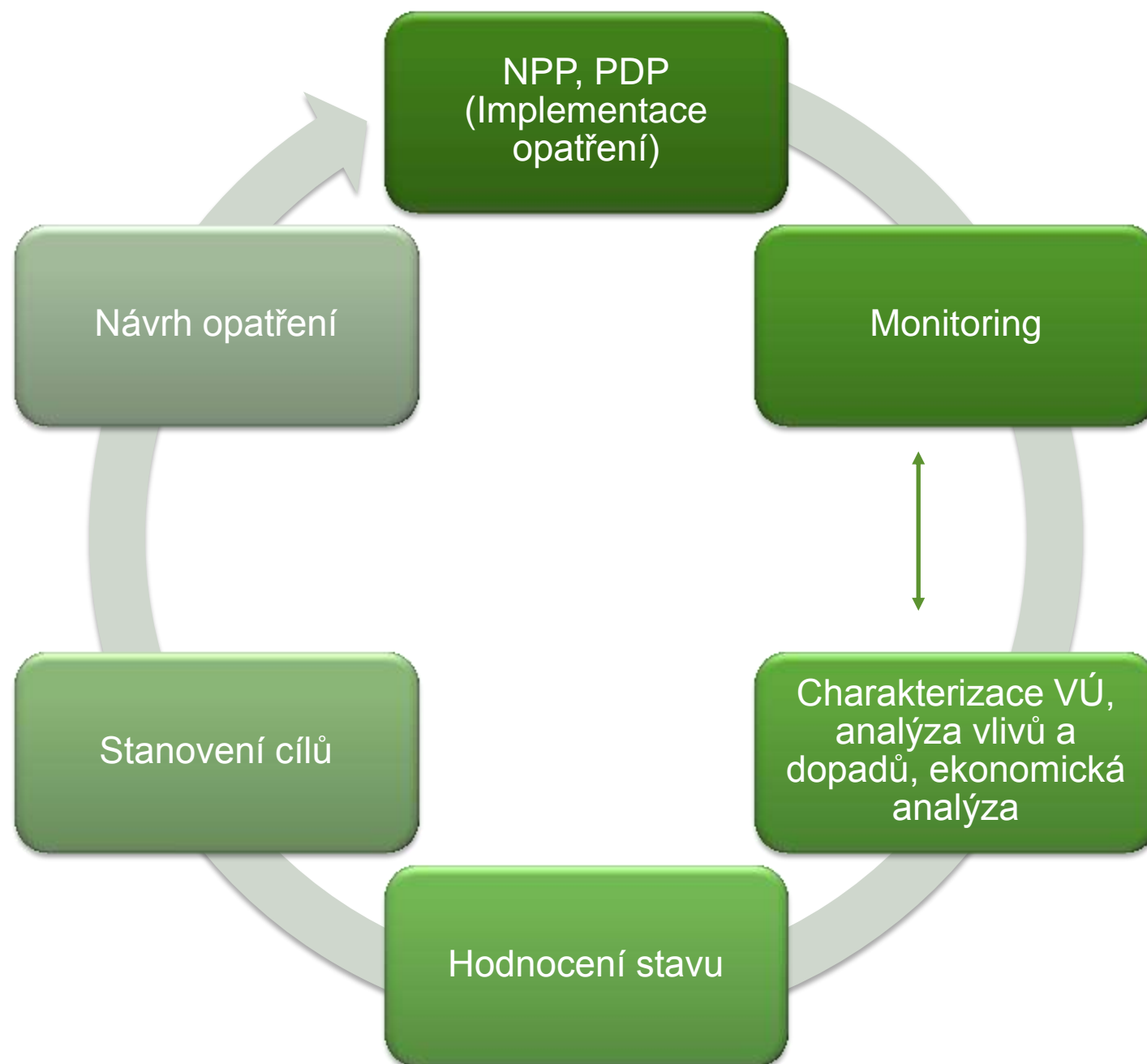
V. SOUHRN PROGRAMU OPATŘENÍ K DOSAŽENÍ CÍLŮ

VI. SOUHRN VÝSLEDKŮ EKONOMICKÉ ANALÝZY UŽÍVÁNÍ VOD

VII. DOPLŇUJÍCÍ ÚDAJE



Plánovací proces



Zpracování plánů povodí pro 3. plánovací období

Legislativní milníky

Do 22.12. 2018

Časový plán a program prací pro zpracování plánů povodí

Nutno zveřejnit a zpřístupnit uživatelům vody a veřejnosti k připomínkám (na období nejméně 6 měsíců), a to nejméně 3 roky před začátkem období, kterého se budou plány týkat,

Do 22. 12. 2019

Předběžný přehled významných problémů nakládání s vodami

předběžný přehled významných problémů nakládání s vodami zjištěných v povodí, včetně uvedení umělých vodních útvarů, určení silně ovlivněných vodních útvarů a jeho zdůvodnění a návrhů zvláštních cílů ochrany vod je zpracován na základě analýzy všeobecných a vodohospodářských charakteristik povodí, zhodnocení dopadů lidské činnosti na stav povrchových a podzemních vod, ekonomické analýzy užívání vody. Musí se zveřejnit a zpřístupnit uživatelům vody a veřejnosti k připomínkám (na období nejméně 6 měsíců), a to nejméně 2 roky před začátkem období, kterého se budou týkat,

Přípravné práce

Do 22. 12. 2020

Návrhy plánů povodí

zpracování návrhů plánů povodí, které musí být zpracovány podle výsledků přípravných prací a obsahovat programy opatření k dosažení cílů podle § 24 odst. 4, zveřejněny a zpřístupněny uživatelům vody a veřejnosti (na období nejméně 6 měsíců) k připomínkám nejméně 1 rok před začátkem období, kterého se budou týkat,

Do 22. 12. 2021

Plány povodí

zpracování plánů povodí upravených podle vyhodnocení konzultací s uživateli vody a veřejností.

Ministerstvo životního prostředí

Ministerstvo životního prostředí
Vršovická 65, 100 10 Praha 10
Česká republika

www.mzp.cz



Informace z procesu plánování v oblasti vod a jednání KPOV

Rozcestník eAGRI

Voda > ... > 3. plánovací období > Koordinace procesu

Novinky

Dotace ve vodním hospodářství

Státní správa ve VH

Správci vodních toků

Přehledy a statistiky

Vodovody a kanalizace

Plánování v oblasti vod

- Historie plánování
- 1. plánovací období
- 2. plánovací období
- Plány pro zvládání povodňových rizik
- 3. plánovací období
 - Koordinace procesu**

Rybářství

Osvěta a publikace

Legislativa

Často kladené otázky

Kontakty

informační systém Voda České republiky

EROZE PŮD
SOWAC GIS

Hledaný výraz

Hledej

Podrobné hledání

přihlásit

Koordinace procesu

Komise pro plánování v oblasti vod (dále jen „KPOV“) je poradním orgánem úřadů veřejné správy a dalších institucí koordinaci zpracování plánů povodí a plánů pro povodňových rizik podle ustanovení hlavy IV. zákona č. 254/2001 Sb., o vodách a o změně některých zákonů (vodní zákon), ve znění pozdějších předpisů, pro přípravu plánovacího období.

Členy KPOV jsou zástupci ústředních správních úřadů, působnosti spadají jednotlivé oblasti mající vztah k plánování vod, krajských úřadů, Asociace krajů ČR, správců povodí, významných vodohospodářských institucí, Agentury ochrany krajiny, České inspekce životního prostředí, významných vod, nevládních organizací a dalších institucí.

KPOV pro plánování v oblasti vod se řídí schváleným projektem a doporučuje Ministerstvu zemědělství a Ministerstvu životního prostředí postupy a metodiky, pomáhá při konzultacích jednání zpracování plánů dílčích povodí, národních plánů povodí zvládání povodňových rizik s dotčenými ústředními správními úřady, se správci povodí, odbornými institucemi s krajskými úřady, se zveřejňování a zpřístupnění výsledků jednotlivých etap práce v oblasti vod a veřejnosti. Dále Komise pro plánování v oblasti vod Ministerstvu životního prostředí a Ministerstvu zemědělství a koordinaci plánů povodí a mezinárodních plánů povodňových rizik.

KPOV podle statutu zřídila dva pracovní výbory:

1. Pracovní výbor KPOV pro implementaci Rámcové směrnice (dále jen „RSV KPOV“) zajišťuje zabezpečení odborné podpory koordinaci zpracování plánů povodí.

2. Pracovní výbor KPOV pro implementaci Povodňové směrnice (dále jen „PSKPOV“) zajišťuje zabezpečení odborné podpory koordinaci zpracování plánů pro zvládání povodňových rizik.

Přílohy

Statut (PDF, 129 KB)

Tisk stránky

Poslat e-mailem

Záznamy z jednání KPOV a RSV KPOV v roce 2016

1.11.2016

Záznamy, prezentace a pracovní verze projednávaných dokumentů z jednání Komise pro plánování v oblasti vod a pracovních výborů Komise pro plánování v oblasti vod z roku 2016.

Voda > ... > 3. plánovací období > Koordinace procesu

Novinky

Dotace ve vodním hospodářství

Státní správa ve VH

Správci vodních toků

Přehledy a statistiky

Vodovody a kanalizace

Plánování v oblasti vod

- Historie plánování
- 1. plánovací období
- 2. plánovací období
- Plány pro zvládání povodňových rizik
- 3. plánovací období
 - Koordinace procesu**

Rybářství

Osvěta a publikace

Legislativa

Často kladené otázky

Kontakty

Evidence objektů na vodních tocích

Kalendář

prosinec 2016

Po	Út	St	Čt	Pá	So	Ne
			1	2	3	4
5	6	7	8	9	10	11
12	13	14	15	16	17	18
19	20	21	22	23	24	25
26	27	28	29	30	31	

všechny akce na eAGRI

Záznamy z jednání KPOV a RSV KPOV v roce 2016

1.11.2016

Záznamy, prezentace a pracovní verze projednávaných dokumentů z jednání Komise pro plánování v oblasti vod a pracovních výborů Komise pro plánování v oblasti vod z roku 2016.

Přílohy

Záznam z jednání RSV KPOV konaného dne 4. 10. 2016 (PDF, 409 KB)

Záznam z jednání RSV KPOV konaného dne 4. 10. 2016 - přílohy (ZIP, 2 MB)

To se mi líbí

Sdílet

Tweet

Tisk stránky

Poslat e-mailem

Česká republika

mzp.cz

Děkuji za pozornost !

